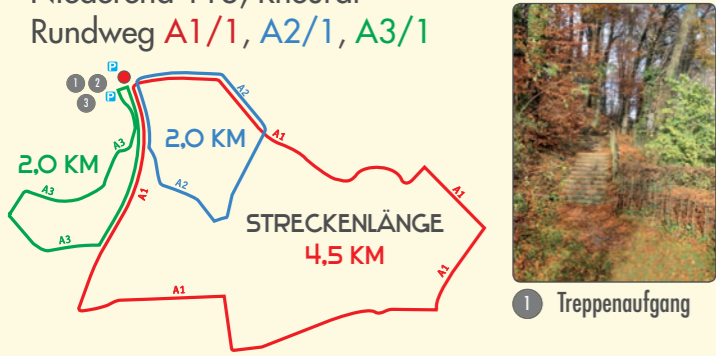


RUNDWEG OERMTER BERG

Start Parkplatz am Fuße des Oermtter Berges,
Niederend 113, Rheurdt
Rundweg **A1/1, A2/1, A3/1**




RUNDWEG SAEHUYSSEN

Start Wanderparkplatz Hauptstraße L140,
Schaepeuysen, Rundweg **A1/3**



RUNDWEG ALDEKERKER STRAßE

Start Parkplatz Aldekerker Str. 7, Rheurdt
Rundweg **A1/2**



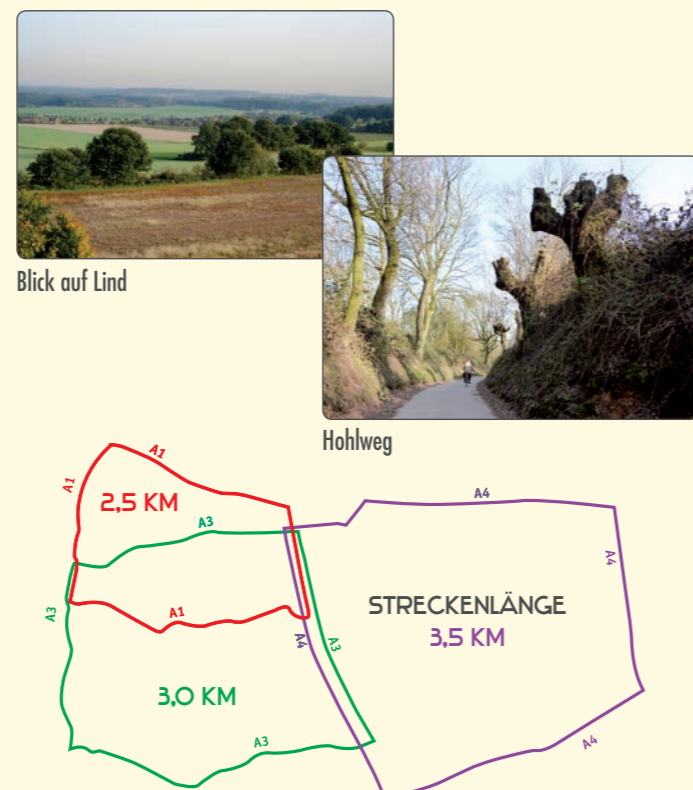
RUNDWEG MÜHLENBERG

Start St. Nikolausweg 15, Rheurdt
(unterhalb Turmwindmühle), Rundweg **A2/2**



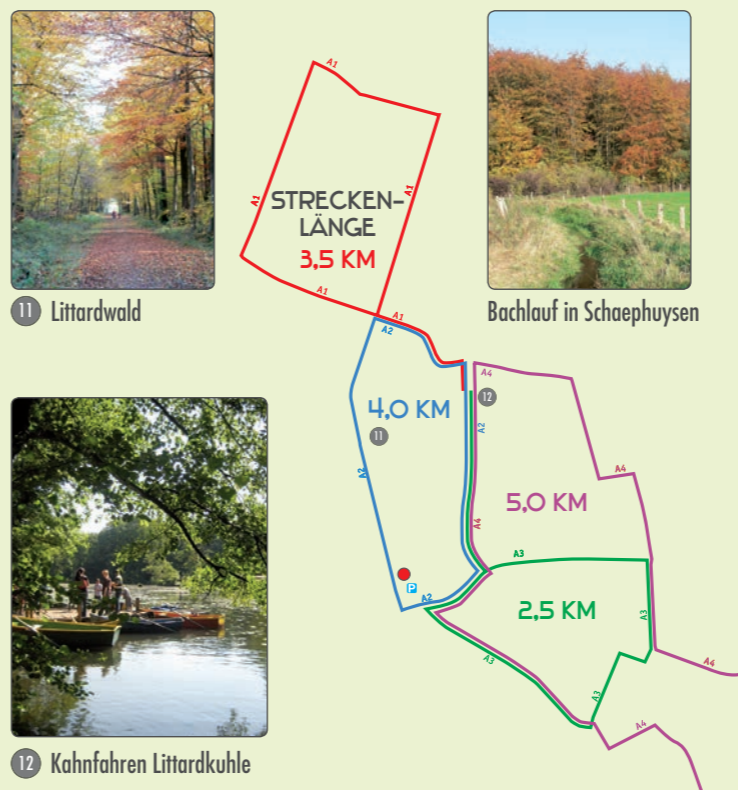
RUNDWEGE LIND

keine Wandertafel und kein Wanderparkplatz vor-
handen, Rundwege **A1/4, A3/2, A4/1**



RUNDWEGE LITTARD

Start Wanderparkplatz Rayener Straße, Schaepe-
huysen, Rundwege **A1/5, A2/3, A3/3, A4/2**



WANDERWEGEKARTE

Ökódorf
Rheurdt
am Niederrhein

- Wanderwege
- Sehenswürdigkeiten
- Routeninfos



Ökódorf
Rheurdt
am Niederrhein

Gemeindeverwaltung Rheurdt
Abteilung Öffentlichkeitsarbeit
Rathausstraße 35, 47509 Rheurdt

Tel. 02845 - 963312
Fax 02845 - 963313

Besuchen Sie uns im Internet unter
www.rheurdt.de

Unterhaltung und Wegezeichnung

Verein Niederrhein e.V.
Uerdinger Straße 8
47799 Krefeld